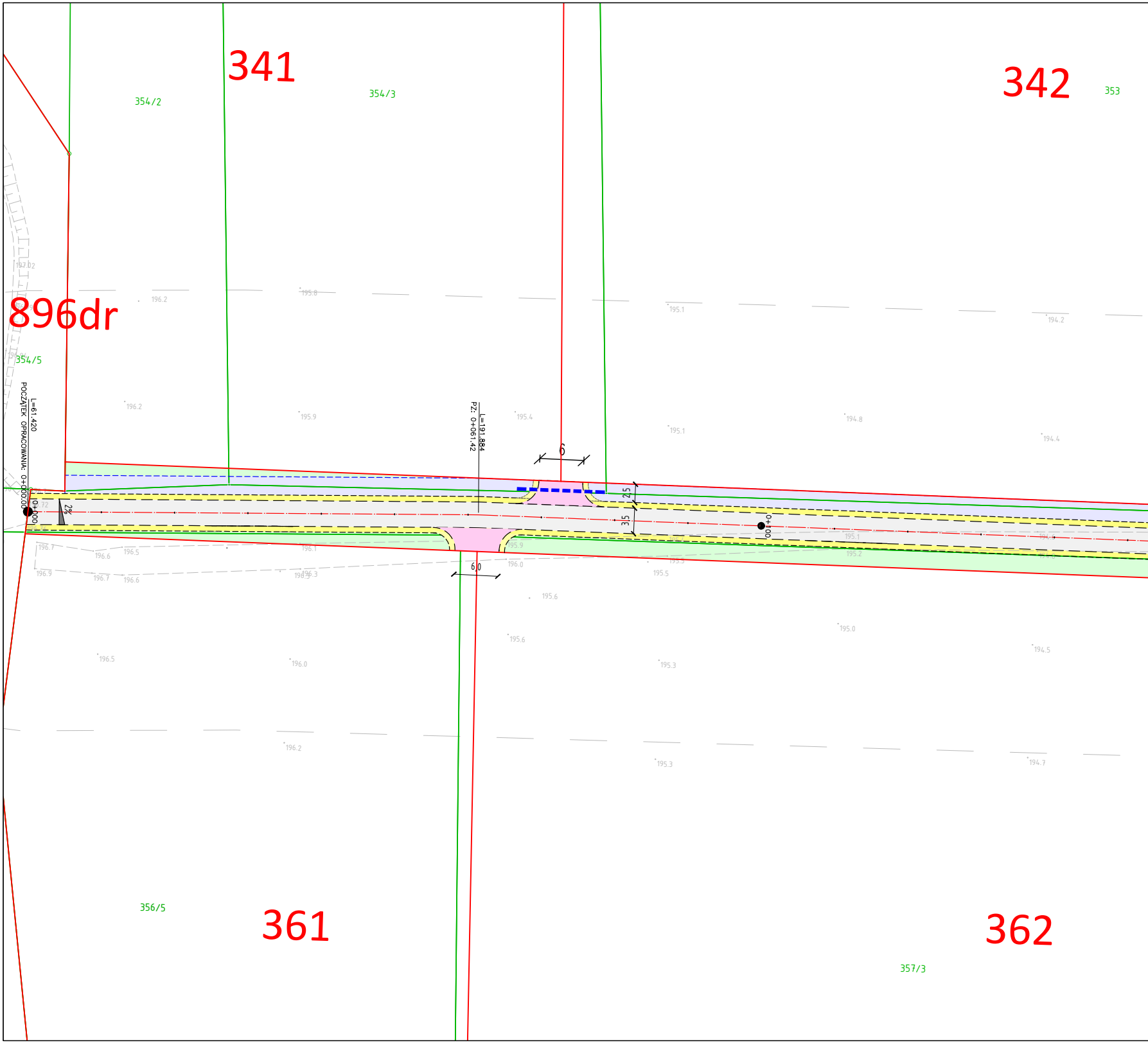
341
354/2
354/3
342
353
896dr
354/5
POCZĄTEK OPRACOWANIA: 0+000.00
L=61.420
0+000
2%
PZ: 0+061.42
L=191.884
6
2,5
3,5
0+100
6,0
361
356/5
362
357/3
196.2
195.8
195.1
194.2
196.2
195.9
195.4
195.1
194.8
194.4
196.7
196.6
196.5
196.9
196.7
196.6
196.3
195.9
196.0
195.5
195.6
195.6
195.0
194.5
196.5
196.0
195.3
196.2
195.3
194.7

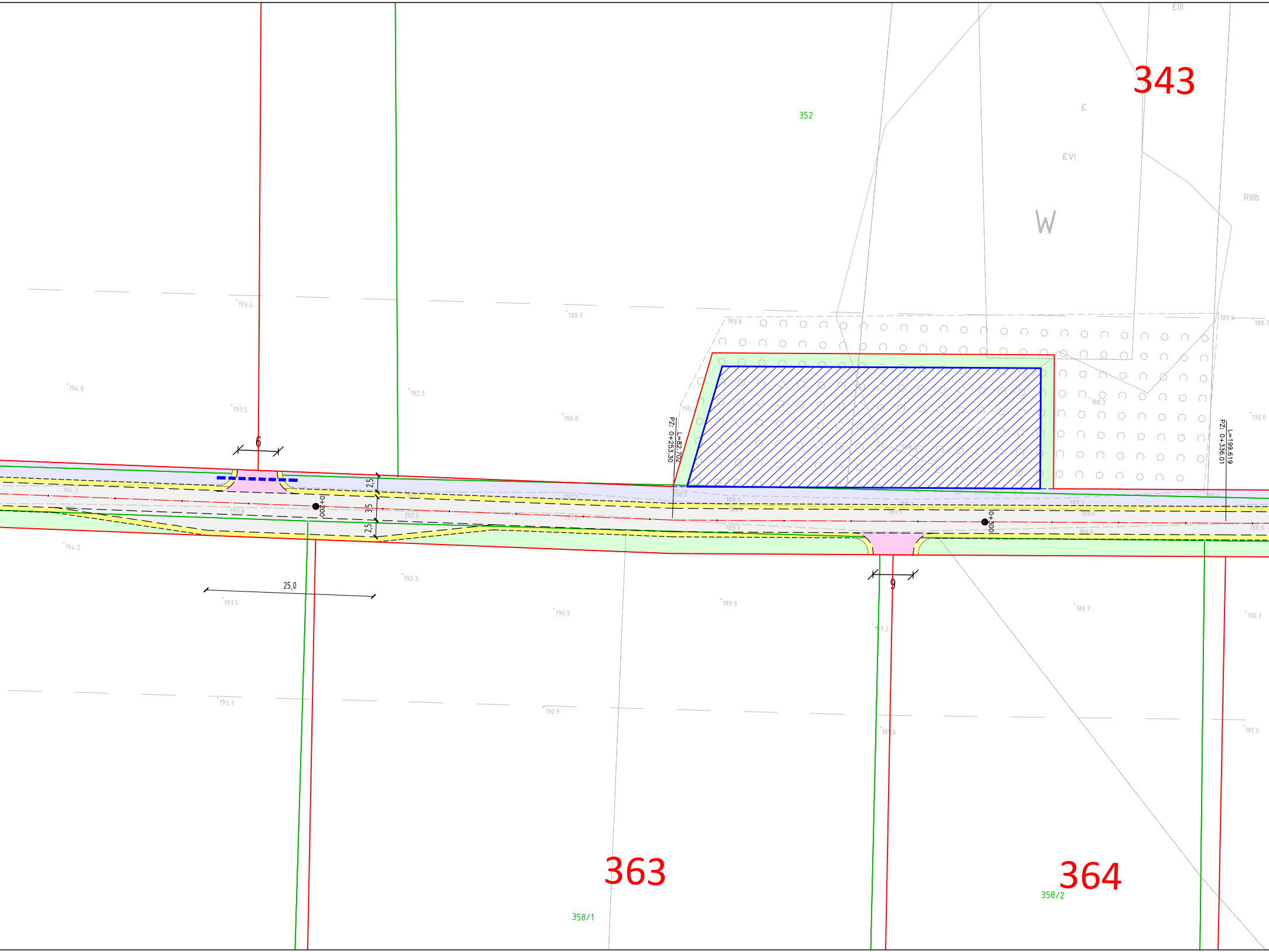

343
352
£III
£
£VI
RIIIb
W
6
2,5
35
2,5
0+200
0+300
PZ: 0+253.30
L=82.702
PZ: 0+336.01
L=199.619
25,0
9
193.4
190.7
189.8
189.5
189.7
194.0
192.3
193.5
190.8
190.1
188.3
190.0
194.3
193.8
192.5
190.5
189.9
190.4
190.8
190.9
194.2
192.3
193.5
190.9
189.9
189.3
189.7
190.7
193.7
190.9
189.6
191.3
363
364
358/1
358/2

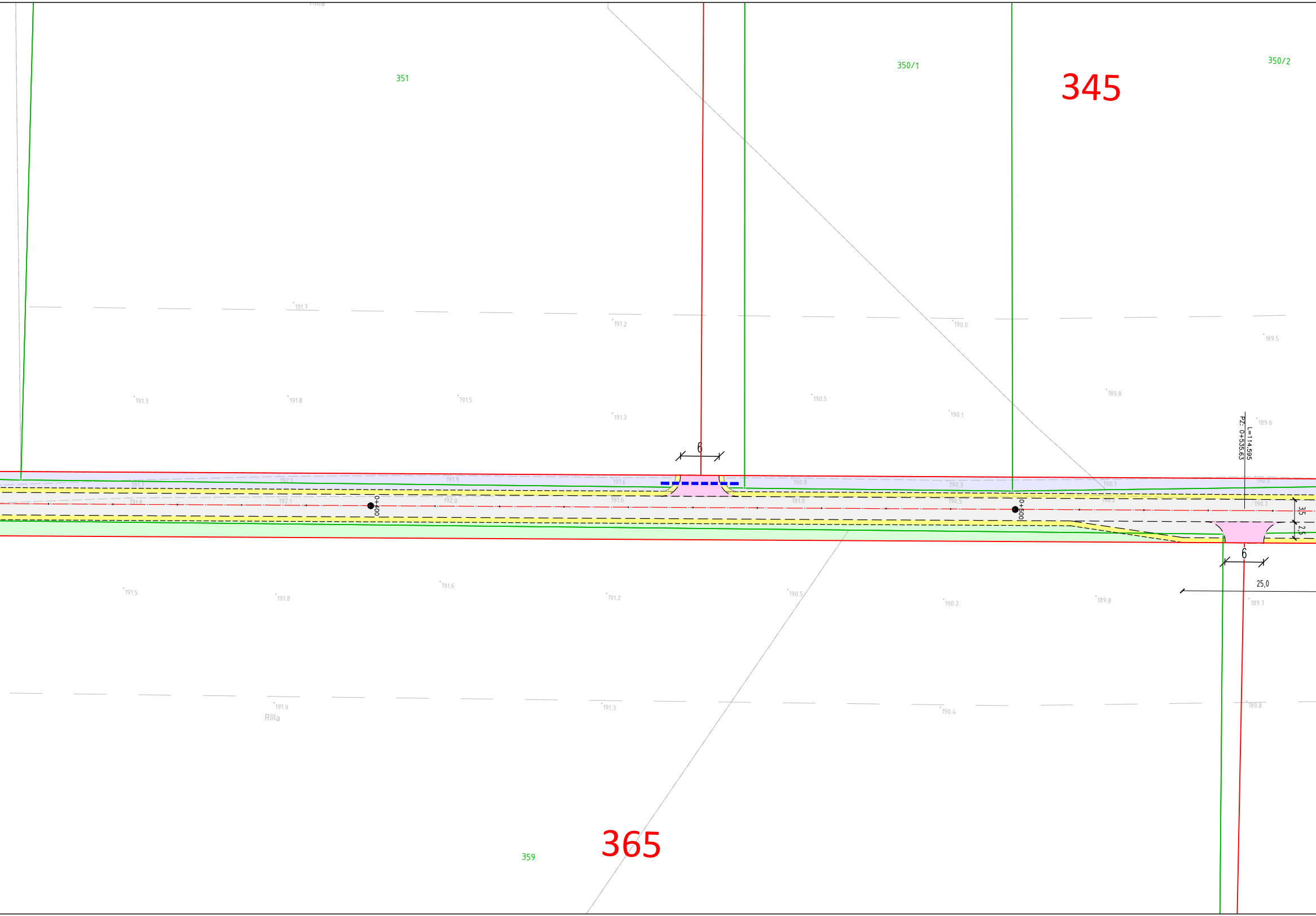
RIIIa
351
350/1
350/2
345
191.7
191.2
190.0
189.5
191.3
191.8
191.5
191.3
190.5
190.1
189.8
189.6
P.Z. 0+535.63
L=114.595
6
191.9
191.6
190.8
190.3
190.1
190.0
192.1
191.7
191.8
192.1
192.0
191.6
191.0
190.5
190.2
190.1
0+400
0+500
3,5
2,5
6
25,0
191.5
191.8
191.6
191.2
190.5
190.2
189.8
189.7
191.9
RIIIa
191.3
190.4
189.8
359
365

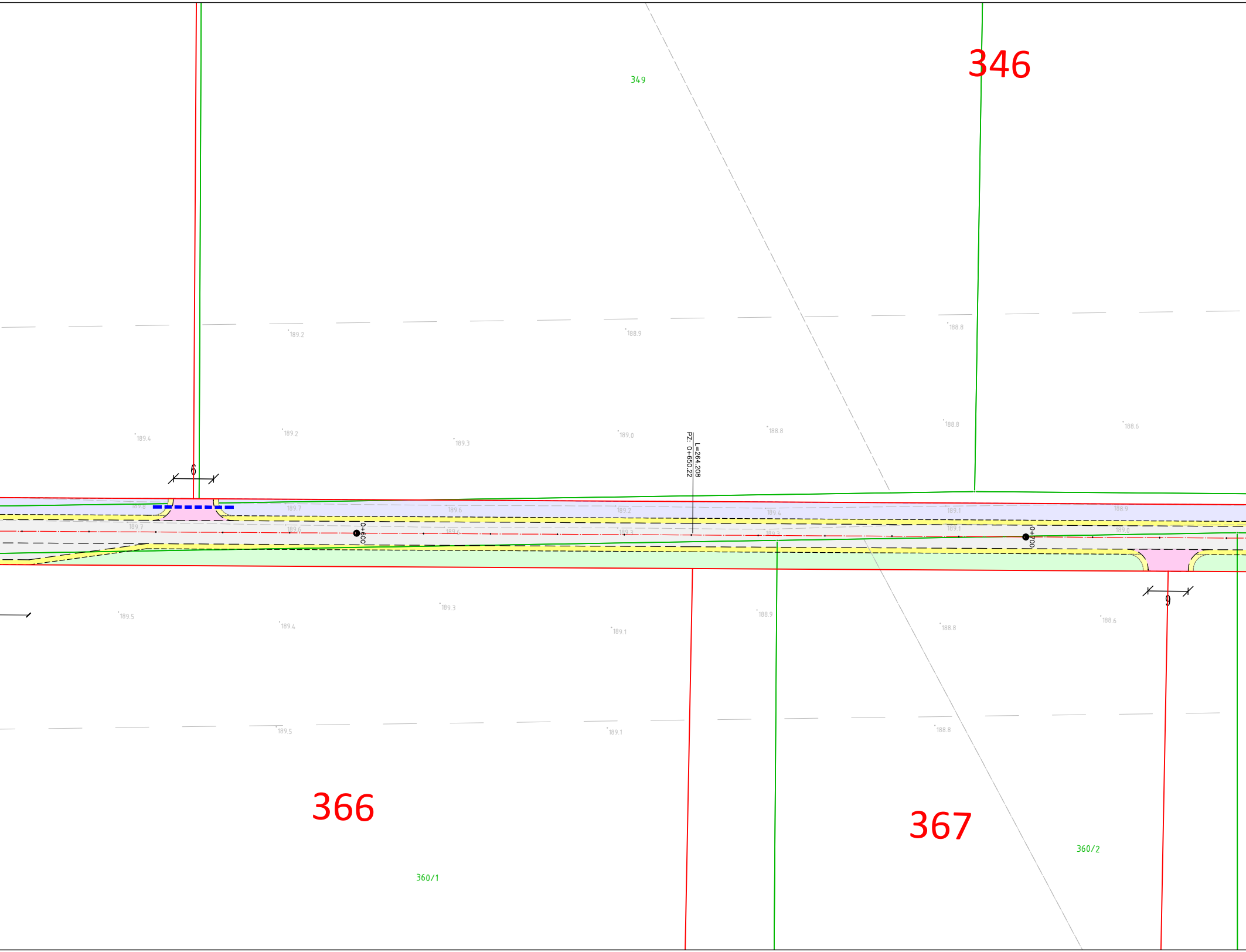
346
349
189.2
188.9
188.8
189.4
189.2
189.3
189.0
188.8
188.8
188.6
PZ: 0+650.22
L=264.208
6
189.7
189.6
189.2
189.4
189.1
188.9
189.7
189.6
189.6
189.3
189.3
189.1
189.0
0+600
0+700
9
189.5
189.4
189.3
189.1
188.9
188.8
188.6
189.5
189.1
188.8
366
367
360/1
360/2

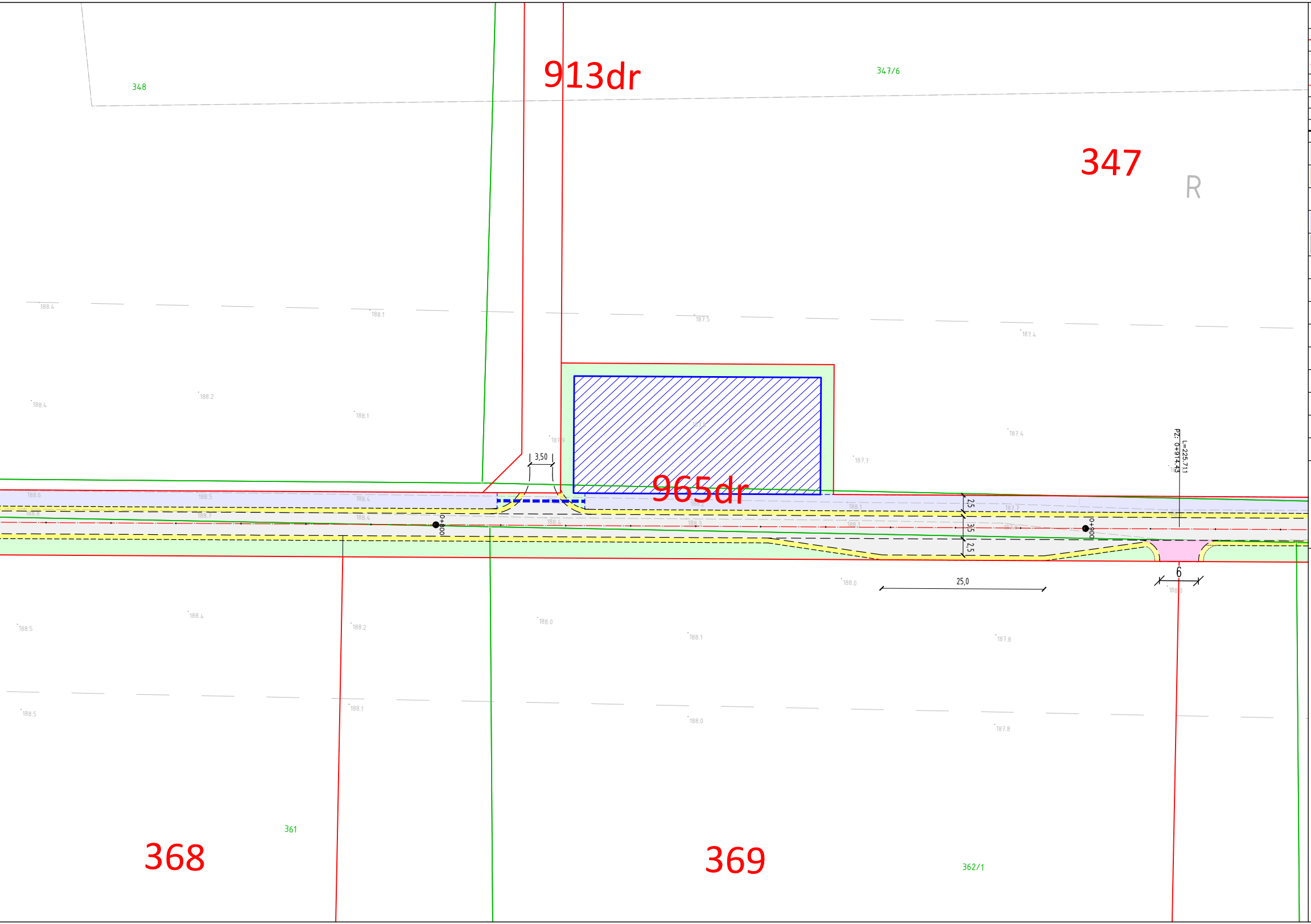
913dr
348
347/6
347
R
965dr
3,50
2,5
3,5
2,5
0+800
0+900
PZ: 0+914.43
L=225.711
25,0
6
368
361
369
362/1
188.4
188.1
187.5
187.4
188.2
188.1
187.4
187.7
188.6
188.5
188.4
188.7
188.0
188.5
188.4
188.2
188.0
188.1
187.8
188.5
188.1
188.0
187.8

LEGENDA

—	GRANICE EWIDENCYJNE DZIAŁEK PO SCALENIU	—	GRANICE EWIDENCYJNE DZIAŁEK PRZED SCALENIEM
54/26	NUMERY EWIDENCYJNE DZIAŁEK PO SCALENIU	715	NUMERY EWIDENCYJNE DZIAŁEK PRZED SCALENIEM
—·—	OŚ JEZDNI	— —	PROJ. KRAWĘDŹ JEZDNI
- - -	PROJ. KRAWĘDŹ POBOCZA / ZJAZDU	- - -	PROJ. KRAWĘDŹ ROWU / DNA ROWU
—	PROJ. KRAWĘŻNIK WYNIESIONY	— —	PROJ. KRAWĘŻNIK WTOPIONY
⬜	PROJ. NAW. JEZDNI BITUMICZNEJ	- - -	PROJ. OBRZEŻE
🟫	PROJ. NAW. POBOCZA GRUNTOWEGO szer. 0,5m	🟨	PROJ. NAW. POBOCZA Z KRUSZYWA szer. 0,75m
▨	SCHEMAT PROJ. ZBIORNIKA ODPAROWUJĄCEGO	🟩	PROJ. POWIERZCHNIE ZIELONE
🟦	PROJ. ROWY	- - -	PROJ. PRZEPUST
⬛	PROJ. CHODONIK	🟪	PROJ. NAW. ZJAZDU BITUMICZNEGO

JEDNOSTKA PROJEKTOWA
Via Ambra Sebastian Grabiński
ul. Mickiewicza 37/58,
01-625 Warszawa

Projekty drogowe

INWESTOR
Powiat Jaworski
ul. Wrocławska 26
59-400 Jawor

NAZWA I ADRES OBIEKTU BUDOWLANEGO
Przebudowa dróg w ramach zadania "Scalenie gruntów wsi Snowidza, gmina Mściwojów, powiat Jaworski"

TYTUŁ RYSUNKU
PLAN SYTUACYJNY
DROGA NR 1

FUNKCJA BRANŻA	IMIĘ I NAZWISKO SPECJALNOŚĆ I NUMER UPRAWNIEŃ BUDOWLANYCH	PODPIS DATA
PROJEKTANT branża drogowa	mgr inż. Sebastian Grabiński Uprawnienia budowlane do projektowania bez ograniczeń w specjalności drogowej nr MAZ/0014/PWBD/18	24.05.2024r.
PROJEKTANT branża drogowa	mgr inż. Andrzej Duliński Uprawnienia budowlane do projektowania bez ograniczeń w specjalności drogowej nr MAZ/0012/PWBD/18	24.05.2024r.
SPRAWDZAJĄCY branża drogowa	mgr inż. Jarosław Grabiński Uprawnienia budowlane do projektowania bez ograniczeń w specjalnoœci drogowej nr PDL/0117/POOD/07	24.05.2024r.
OPRACOWAŁA	mgr inż. Anna Winckiewicz	24.05.2024r.

SKALA RYS. 1:500
NR RYS. 2
ARKUSZ 1